






# Bilaga 1 Avrinningsförhållande inom planområde Kulla-Karby

Illustration avrinningsförhållanden.  
Dagvattenutredning för Kulla-Karby  
del av Kulla 1:7

## ILLUSTRATION

-  Programområde\_region
-  Avrinningsvägar
-  Vattendelare
-  Primär skyddszon
-  Sekundär skyddszon

