









Planprogram för Kulla-Karby del av Kulla 1:7

ILLUSTRATION

-  Programområde
-  Skoltomt och infartsparkering
-  Bebyggelse placeras med hänsyn till naturvärden, vattenskydd, fornminnen mm
-  Ingen ny bebyggelse ska tillkomma. Befintlig bebyggelse behålls.
-  Gång- och cykelväg mot Brunn
-  Ny infart studeras
-  Vattendrag
-  Möjlig plats för omhändertagande av dagvatten

2008-10-02

TECKENFÖRKLARING

-  Odlad åker
-  Öppen mark
-  Skog
-  Vatten
-  Fastighetsgräns
-  Befintliga byggnader
-  Nivåkurvor
-  Befintliga vägar
-  Fornminne

ORIENTERINGSBILD

