

Hemmesta centrum

PM kvartersgata norr om Skärgårdsvägen

Stockholm

förslag 15

Hemmesta centrum

PM kvartersgata norr om Skärgårdsvägen

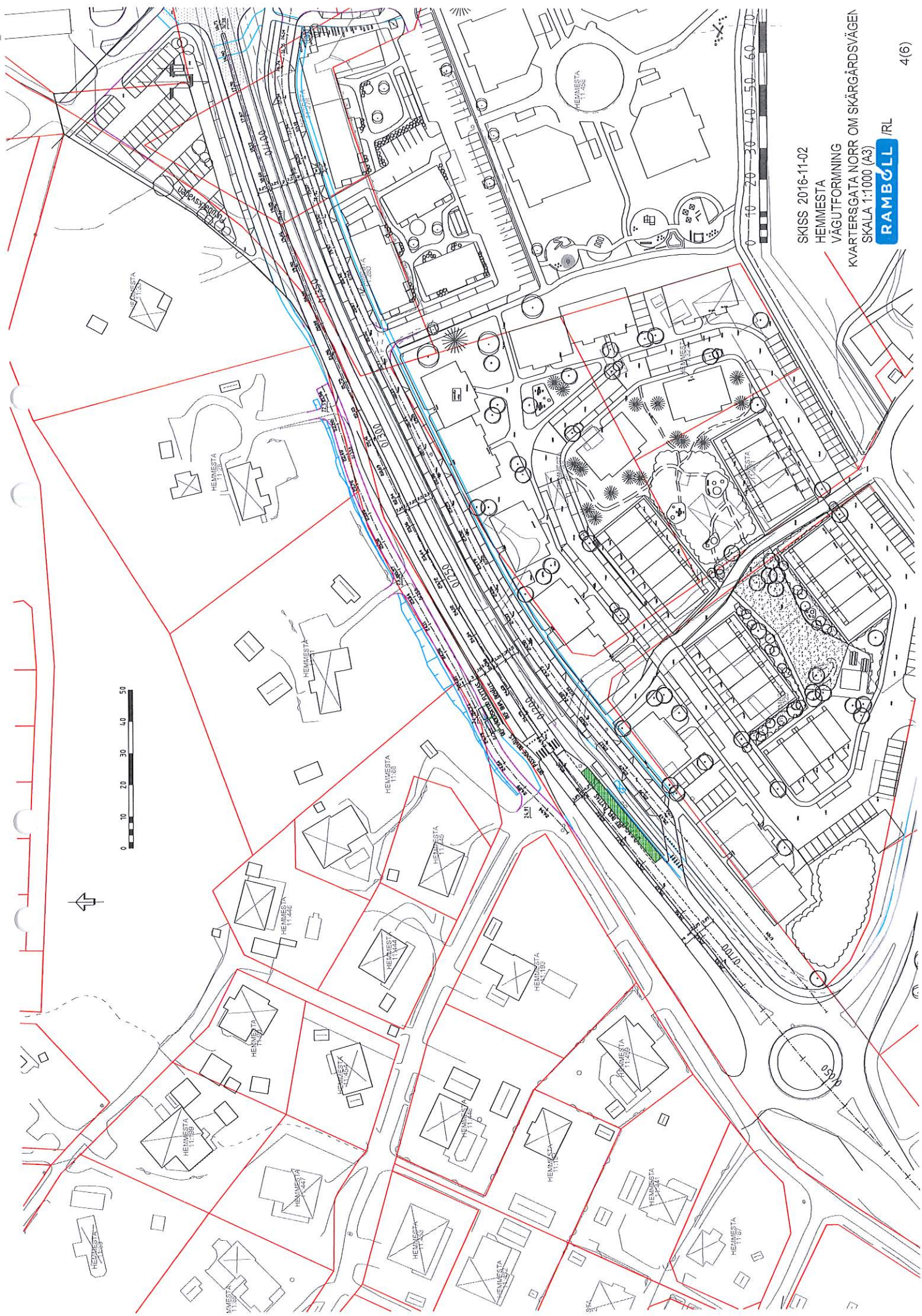
Datum	2016-11-03
Uppdragsnummer	1320022228
Utgåva/Status	Samrådshandling-bilaga

Ramzi Laktena
Uppdragsledare

Detta PM visar ett förslag till en lösning för angöringen till fastigheterna (Hemmesta 11:28 och 11:31) genom att anlägga en gata på norra sidan av Skärgårdsvägen (SGV) i väster för att ordna infart till de två fastigheterna (Hemmesta 11:28 och 11:31) som får sina infarter klippta i och med ombyggnaden av Skärgårdsvägen enligt förslaget i detaljplanen.

För att nå de två fastigheterna kör man in från den befintliga cirkulationsplatsen i väster.

- Kvartersgatan är 4 m bred och ligger på ett avstånd på minst 1,5 m från SGV- vid busshållplatsen ligger plattformen mellan kvartersgatan och SGV. Gatan avslutas med en vändplan i öster.
- De befintliga busskurarna flyttas närmare SGV för att ge plats för lokalgatan.
- Kvartersgatan ligger nästan i bef. marknivå. En preliminär höjdsättning har också gjorts.
- Det går inte helt att undvika intrång i fastigheterna, slänter hamnar inne på fastigheten Hemmesta 11:31 och en del av gatan och vändplanen kommer att hamna inne på fastigheten 11:28
- Intrånget bedöms dock inte orsaka några stora ombyggnader inne på fastigheterna, se skiss med ortofoto samt sektioner!

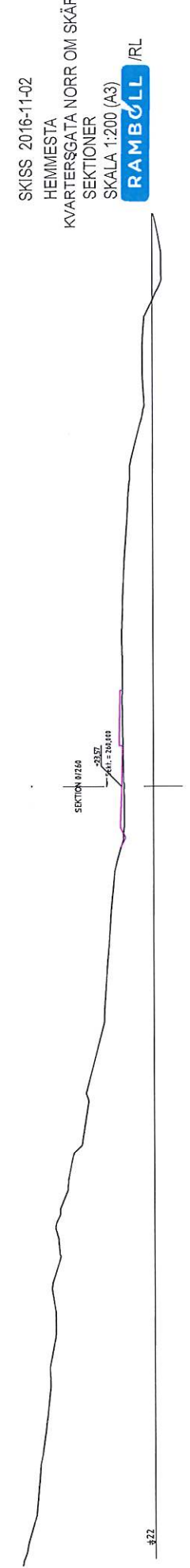

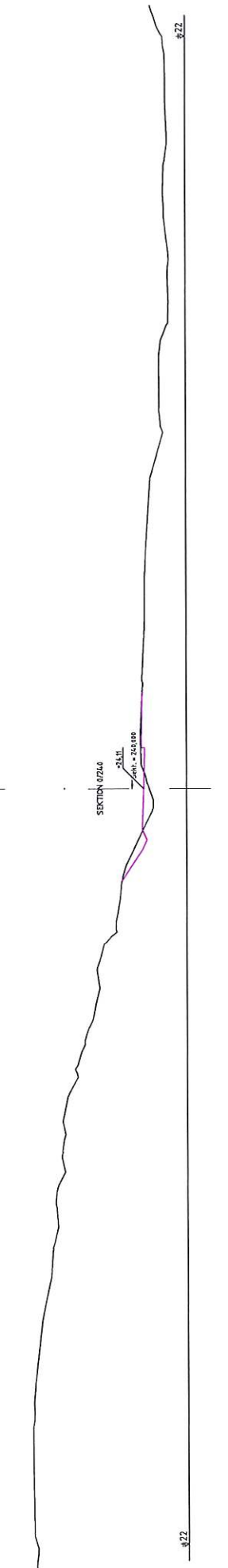
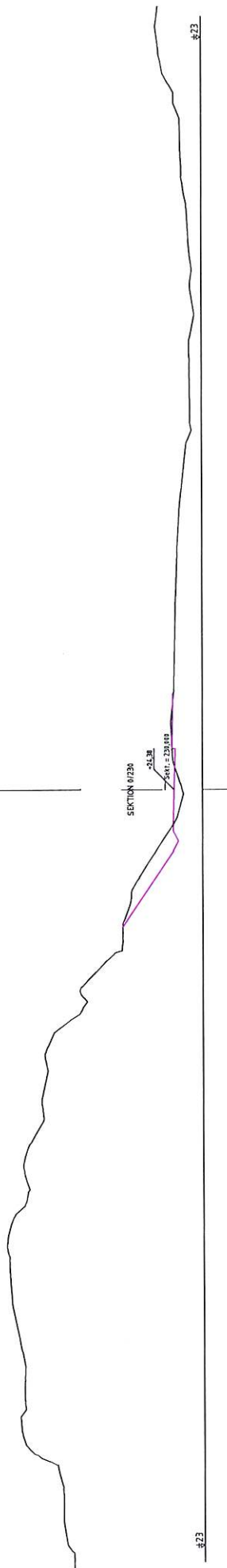
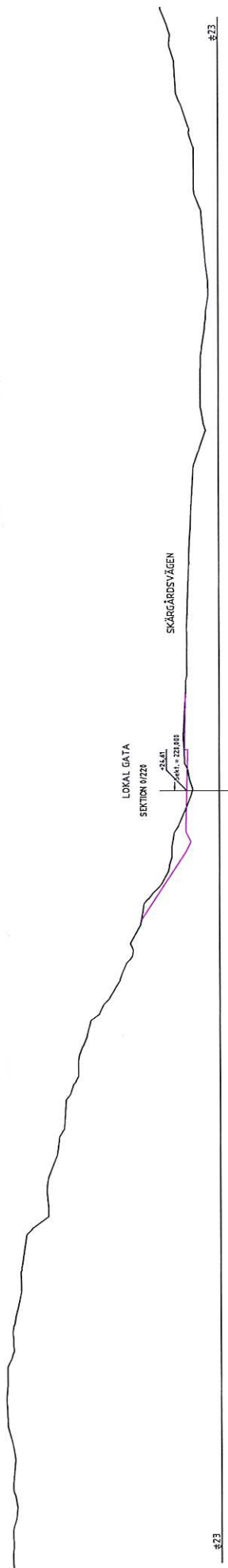


SKISS 2016-11-02
HEMMESTA
VÄGUTFORMNING
KVARTERSGATA NORR OM SKÅRGÅRDSVÄGEN
SKALA 1:1000 (A3)

RAMBÖLL /RL



SKISS 2016-11-02
HEMMESTA
ARTERSGATA NORR OM SKÄRGÅRDSVÄ
SKALA 1:500 (A3)



SKISS 2016-11-02
 HEMMESTA
 KVARTERSGATA NORR OM SKÄRGÅRDSVÄGEN
 SEKTIONER
 SKALA 1:200 (A3)

