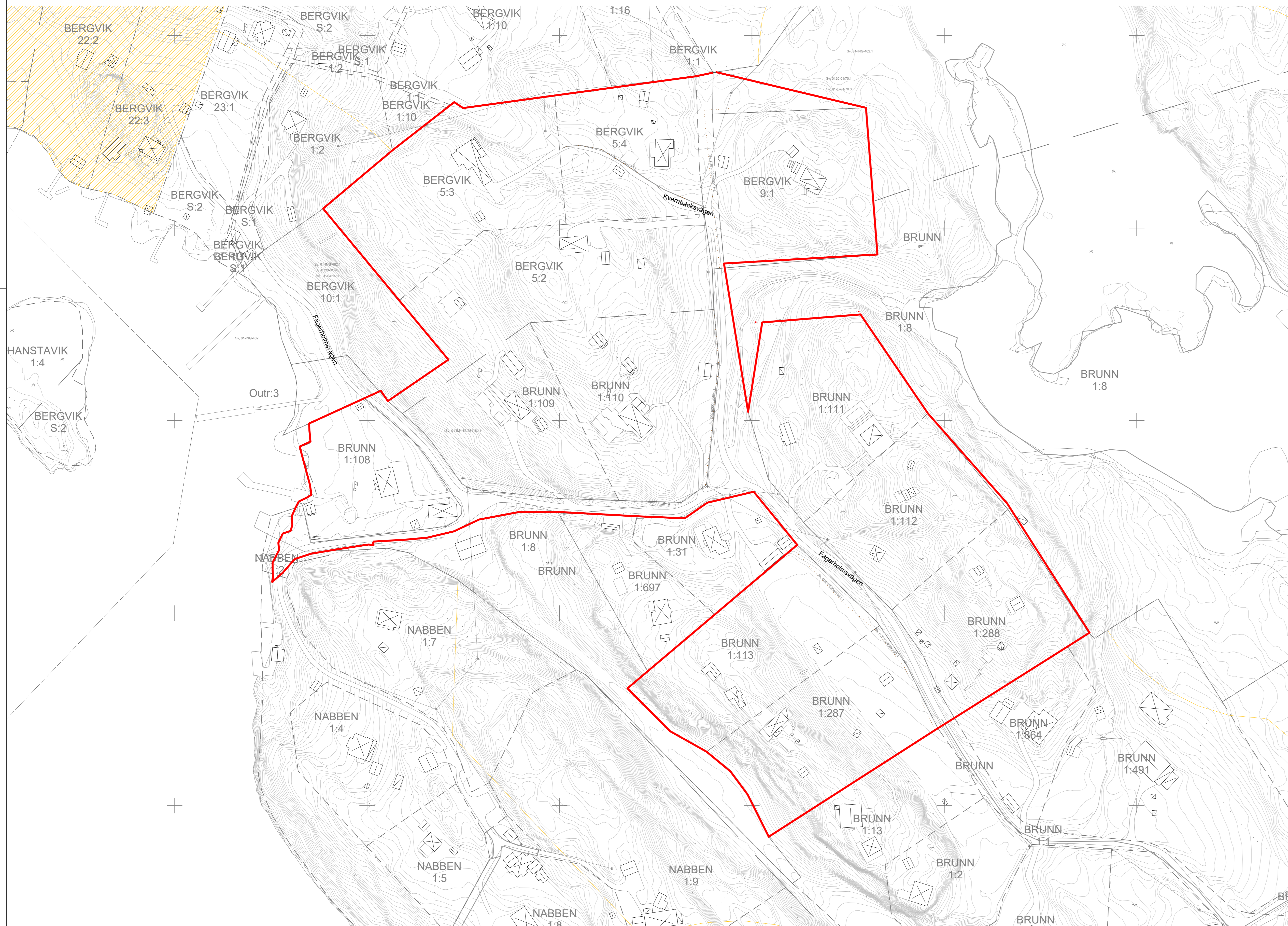


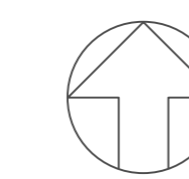
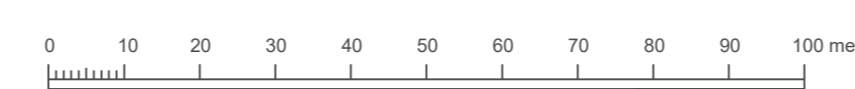
# PLANBESTÄMMELSER



Gräns inom vilken gällande plan upphävs



Del av byggnadsplan 5, plankarta med grundkarta norra delen



## Grundkarta till detaljplan Fagerholm Bp5 Värmdö Kommun

### Teckenförklaring

- Traktgräns
- Fastighetsgräns
- Gräns för rättighet/servitut
- Bostadshus
- Övrig byggnad

- Väg
- Stig
- Staket
- Stödmur
- Häck
- Dike
- Nivåkurvor

- X=6576800 Koordinatangivelse
- Lr 0120-00/92.1 Rättighetstext
- Berg i dagen
- Barrskog
- Lövskog

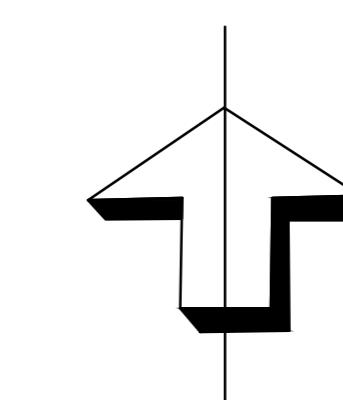
Kartbeteckningar enligt HMK-KA 2.2.6.1  
 Koordinat- och projektionssystem:  
 SWEREF 99 18 00  
 Höjdsystem RH 2000

Ledningar från ledningskollen ej redovisade

Detaljinformation, datum för inmätning/fältkontroll:  
 Ej fältkontrollerad

Fastighetsinformation och aktualitetsdatum  
 i fastighetsregister: 2022-08-15

Grundkartan upprättad av:  
 Metria AB, Katrineholm  
 katrineholm@metria.se  
 Tel växel: 010-121 80 00



Skala 1:1000



Till planen hör:	<input checked="" type="checkbox"/> Planbeskrivning	<input type="checkbox"/> Granskningsutlåtande
<input type="checkbox"/> Planprogram	<input type="checkbox"/> Miljökonsekvensbeskrivning	<input type="checkbox"/> Gestaltungsprogram
<input type="checkbox"/> Samrådsredogörelse program	<input checked="" type="checkbox"/> Fastighetsbeteckning	<input type="checkbox"/> Kvalitetsprogram
	<input type="checkbox"/> Samrådsredogörelse	<input type="checkbox"/> Illustration

Upphävande av del av byggnadsplan bp5

	VÄRMDÖ KOMMUN	
Värmdö Kommun	Stockholms Län	Beslutsdatum
		Godkännande
		KSPU
Upprättad enligt PBL (2010:900) i dess lydelse den 2 jan 2015	Antagande	KS
Upprättad 2023-03-10	Lags kraft	

Planchef: \_\_\_\_\_ Planarkitekt: \_\_\_\_\_