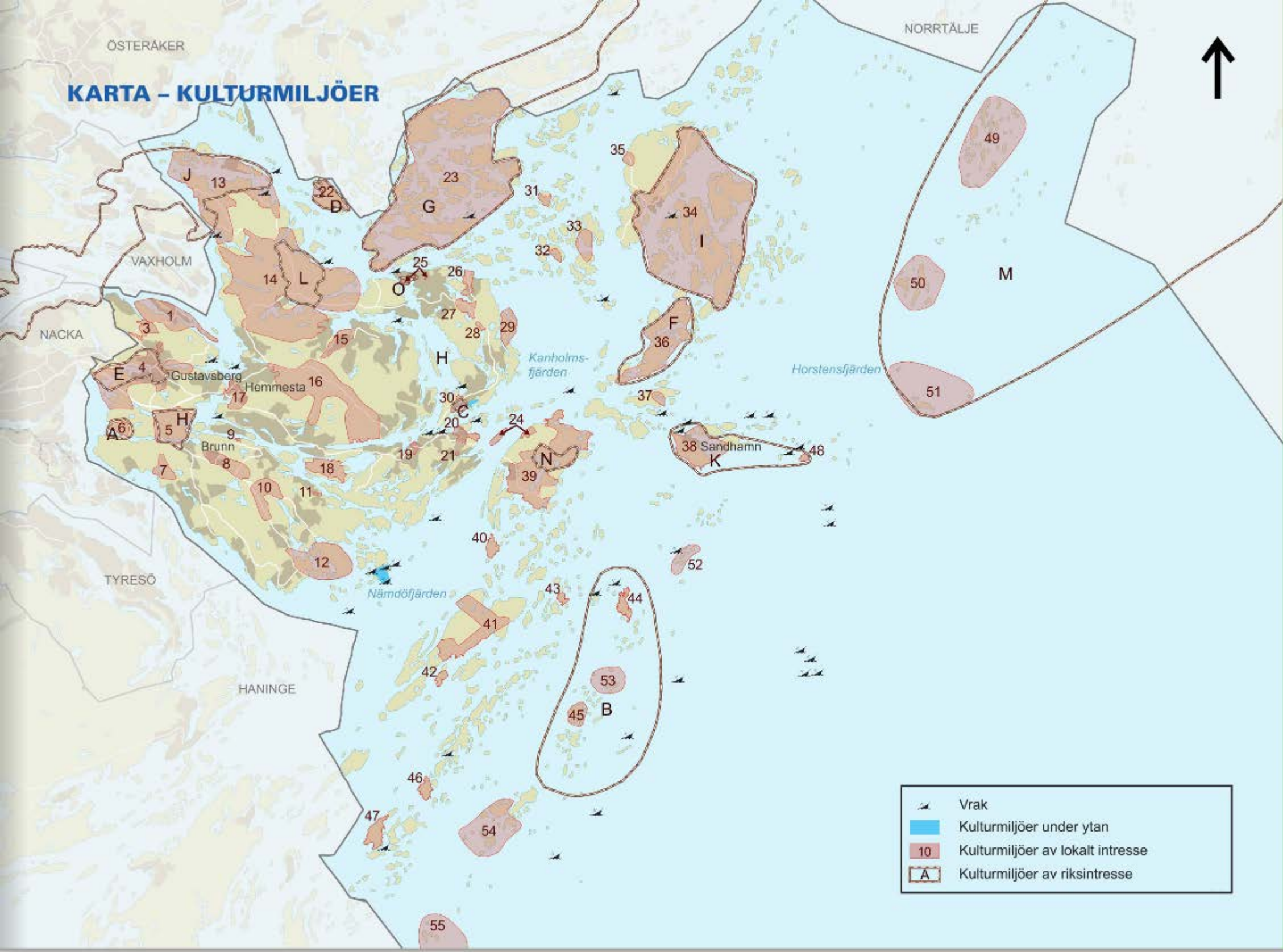






KARTA - KULTURMILJÖER



-  Vrak
-  Kulturmiljöer under ytan
-  10 Kulturmiljöer av lokalt intresse
-  A Kulturmiljöer av riksintresse

LOKALA KULTURMILJÖER

1. Anneberg-Norra Lagnö
2. Aspvik
3. Skevik
4. Gustavsberg
5. Lämshaga
6. Beatelund
7. Bergvik
8. Återvall
9. Nykvarn
10. Säby - Evinge
11. Hanskroka
12. Björnö
13. Lindalssundet - Fredriksborg - Nyvar
14. Värmdö kyrka - Tuna- Brevik
15. Norra Kopparmora
16. Älvsbyn - Tuna - Brevik
17. Vik
18. Fågelbro
19. Barnvik
20. Stavsån
21. Höl
22. Grinda
23. Svartsö - Gällnö - Hjälmo
24. Berghamn
25. Överby
26. Sollenkroka
27. Argboda - Skaft
28. Fjällsvik
29. Skarpö
30. Djurö
31. Norra Stavsudda
32. Träskö
33. Södra Stavsudda - Korsö
34. Möja
35. Hamn, Möja
36. Harö
37. Eknö
38. Sandön - Lökhölen - Korsö
39. Runmarö
40. Munkö
41. Nämdö
42. Ekholmen
43. Rågskär
44. Bullerön
45. Långviksskär
46. Gillinge
47. Villinge
48. Grönskär
49. Stora Nassa
50. Björkskär
51. Horssten
52. Brand
53. Hallskär
54. Biskopsö-Bytta
55. Norsten