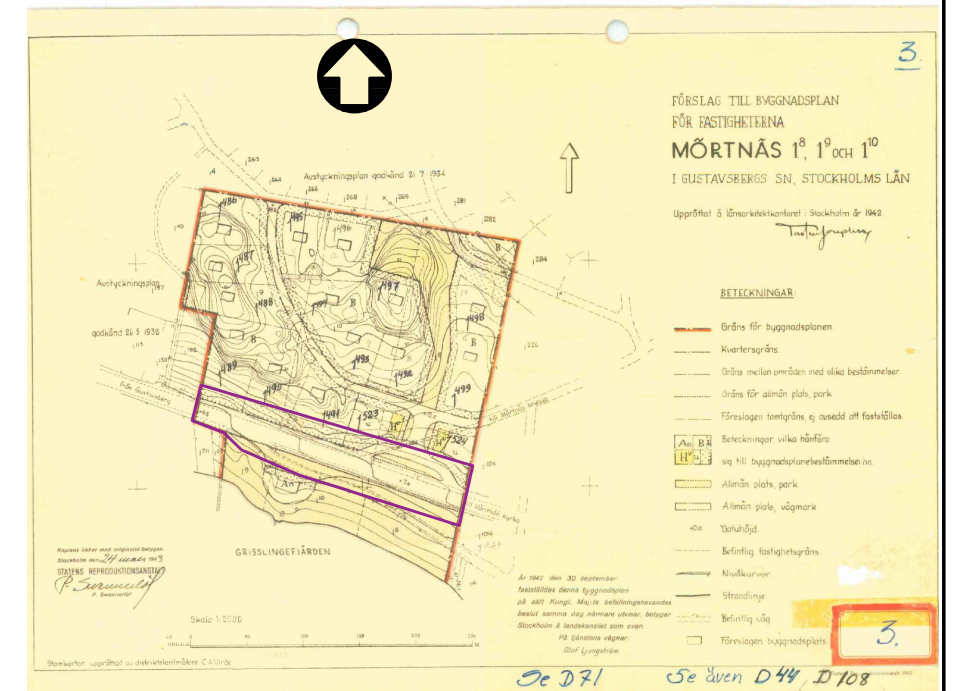
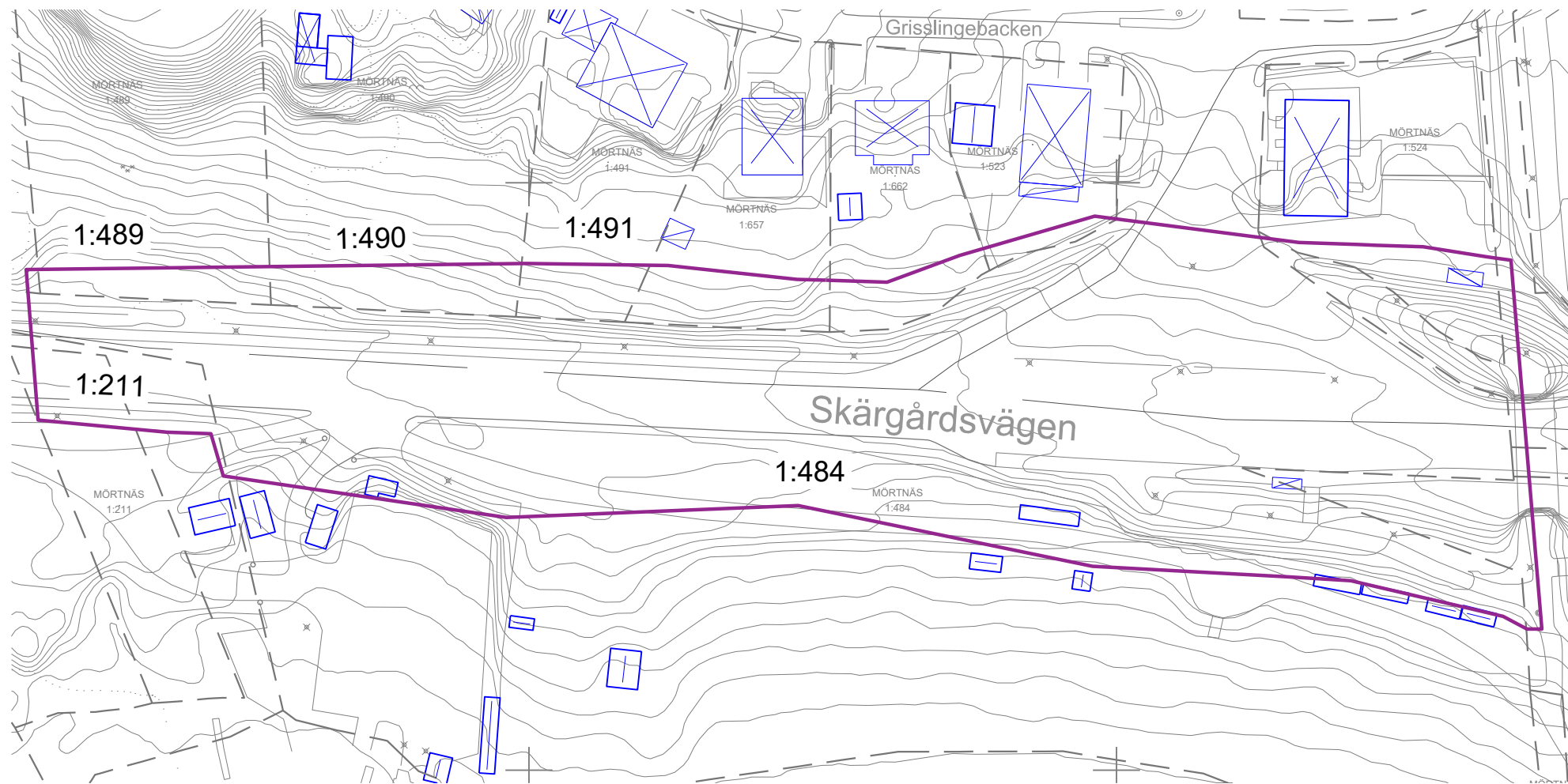


PLANBESTÄMMELSER



Gräns inom vilken gällande plan upphävs



Originalplankarta byggnadsplan 3 (BP3)

Upphävande av del av byggnadsplan 3 (BP3)

Grundkarta Grisslingeran

Värmdö Kommun


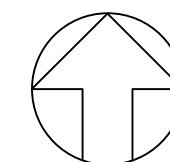
Teckenförklaring

- Fastighetsgräns
- Traktgräns
- E El-luftledning
- Väg
- Stig
- Staket
- Stödmur
- Häck
- Dike
- Nivåkurvor
- ⊠ Bostadshus
- ⊠ Komplementbyggnad
- ⊠ Altan
- ⊠ Fastighetsbeteckning
- ⊠ Koordinatangivelse
- ~ Berg i dagen
- ⊠ Sankmark
- ⊠ Barrskog
- ⊠ Gräsmark
- ⊠ Lövskog
- ⊠ Brunn
- ⊠ Elstolpe
- ⊠ Flaggstång
- ⊠ Belysningsstolpe
- ⊠ Staketstolpe

Kartbeteckningar enligt HMK-KA 2.2.6.1
Koordinat- och projektionssystem:
SWEREF 99 18 00
Höjdsystem RH 2000

Ledningar från ledningskollen ej redovisade
Detaljinformation, datum för inmätning/fältkontroll
Ej fältkontrollerad
I området har gränsutredning genomförts där det är möjligt
Grundkartan senast reviderad: 2022-04-06

Grundkartan upprättad av:
Kart&GIS-avdelningen Värmdö Kommun
kartavdelningen@varmdo.se
Tfn växel: 08-570 47 000



Skala: 1:1000 (A3)

Till planen hör:	<input type="checkbox"/> Miljökonsekvensbeskrivning	<input type="checkbox"/>	
<input checked="" type="checkbox"/> Planprogram	<input type="checkbox"/> Samrådsredogörelse	<input type="checkbox"/>	
<input checked="" type="checkbox"/> Planbeskrivning	<input type="checkbox"/> Illustrationskarta	<input type="checkbox"/>	
<input checked="" type="checkbox"/> Fastighetsförteckning	<input type="checkbox"/> Granskningsutlåtande	<input type="checkbox"/>	
VÄRMDO KOMMUN			
Upphävande av del av byggnadsplan 3 (BP3)			
Värmdö kommun	Stockholms Län	Beslutsdatum	Instans
Samrådshandling		Godkännande	
PBL (2010:900) i dess lydelse efter 1 januari 2015		Antagande	
Upprättad maj 2022	Reviderad	Laga kraft	
		15KS/XX	
Raad Alwajid Planchef	Mustafa Qazali Planarkitekt		