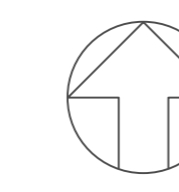
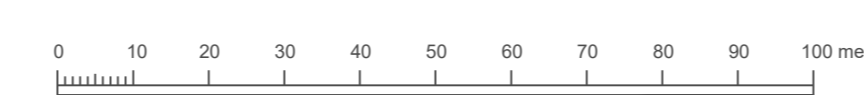


PLANBESTÄMMELSER

Gräns inom vilken gällande plan upphävs



Del av byggnadsplan 5, plankarta med grundkarta norra delen



Grundkarta till detaljplan

Fagerholm Bp5

Värmdö Kommun

Teckenförklaring

- Traktgräns
- Fastighetsgräns
- Gräns för rättighet/servitut

- Bostadshus
- Övrig byggnad
- Väg
- Stig
- Staket
- Stödmur
- Häck
- Dike
- Nivåkurvor

- X=6576800 Koordinatangivelse
- Lr 0120-00/92.1 Rättighetstext
- Berg i dagen
- Barrskog
- Lövskog
- Sankmark
- Elstolpe
- Kraftledningsstolpe
- Flaggstång
- Belysningsstolpe

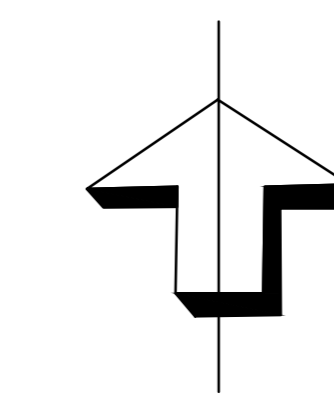
Kartbeteckningar enligt HMK-KA 2.2.6.1
Koordinat- och projektionssystem:
SWEREF 99 18 00
Höjdsystem RH 2000

Ledningar från ledningskollen ej redovisade

Detaljinformation, datum för inmätning/fältkontroll:
Ej fältkontrollerad

Fastighetsinformation och aktualitetsdatum
i fastighetsregister: 2022-08-15

Grundkartan upprättad av:
Metria AB, Katrineholm
katrineholm@metria.se
Tel växel: 010-121 80 00



Skala 1:1000



Till planen hör:	Planbeskrivning	Granskningsutlåtande
Planprogram	Miljökonsekvensbeskrivning	Gestaltungsprogram
Samrådsredogörelse program	Fastighetsförteckning	Kvalitetsprogram
	Samrådsredogörelse	Illustration

Upphävande av del av byggnadsplan bp5

VÄRMDÖ KOMMUN		Beslutsdatum	Instans
Värmdö Kommun	Stockholms Län	Godkännande	KSPU
Upprättad enligt PBL (2010:900) i dess lydelse den 2 jan 2015		Antagande	KS
Upprättad 2023-05-08		Laga kraft	
Read Alwajid Planchef	Mustafa Ozaal Planchef		